



Colegio Amankay

Creando Futuro Con Educación

Unidad Técnico Pedagógica

PLAN SEMANA N°2

HISTORIA, GEOGRAFÍA Y CIENCIAS SOCIALES - BERNARDITA COMPARINI R.

OBJETIVO CLASE 1

MARTES 07/04



OA 06: "LEER Y DIBUJAR PLANOS SIMPLES DE SU ENTORNO, UTILIZANDO PUNTOS DE REFERENCIA, CATEGORÍAS DE POSICIÓN RELATIVA Y SIMBOLOGÍA PICTÓRICA".

OBJETIVO CLASE 2



MIÉRCOLES 08/04



OA 06: "LEER Y DIBUJAR PLANOS SIMPLES DE SU ENTORNO, UTILIZANDO PUNTOS DE REFERENCIA, CATEGORÍAS DE POSICIÓN RELATIVA Y SIMBOLOGÍA PICTÓRICA".

OA 07: "UTILIZAR LOS PUNTOS CARDINALES".

ACTIVIDADES



1. RECORDAR Y CONOCER CONOCIMIENTOS PREVIOS SOBRE PUNTOS CARDINALES.

2. ESCRIBO EN EL CUADERNO.

3. TRABAJO CON PUNTOS CARDINALES.

OBJETIVO CLASE 3

JUEVES 09/04



OA 06: "LEER Y DIBUJAR PLANOS SIMPLES DE SU ENTORNO, UTILIZANDO PUNTOS DE REFERENCIA, CATEGORÍAS DE POSICIÓN RELATIVA Y SIMBOLOGÍA PICTÓRICA".

OA 07: "UBICAR CHILE, SANTIAGO, LA PROPIA REGIÓN Y SU CAPITAL EN EL GLOBO TERRÁQUEO O EN MAPAS, Y DESCRIBIR LA UBICACIÓN RELATIVA DE PAÍSES LIMÍTROFES Y DE OTROS PAÍSES DE AMÉRICA DEL SUR, UTILIZANDO LOS PUNTOS CARDINALES".


ACTIVIDADES

Lección 1 **«Cómo me ubico en mi entorno y en el plano»**

¿Cómo utilizo los puntos cardinales en el plano y en mi entorno?

Si vas a un lugar y no sabes cómo llegar, ¿qué referencias pedirías? Para ello, puedes utilizar los **puntos cardinales** y facilitar tu ubicación.

Recurso 1 Los puntos cardinales en el plano.



1 José, el niño del plano, debe llegar a la clínica. ¿Qué camino debe recorrer?
Debe caminar dos cuadras al este hasta la calle Los Naranjos y, luego, doblar al sur hasta la calle El Ombú.
¿Qué camino debiese recorrer José si tuviera que llegar a estos lugares? ¡No olvides usar los **puntos cardinales**!

- Correo - Almacén de Don Tito
- Supermercado - Los bomberos
- Los departamentos - La piscina olímpica

En línea
Para conocer el plano de tu barrio puedes visitar:
<https://www.google.cl/maps> y poner tu dirección.

¡Investiga!
¿Cómo ubicarse si no tenemos un plano?

Paso 1 Investiga para qué sirve la **brújula** y los dispositivos que utilizan **GPS**. Puedes preguntarle a un adulto o buscar en internet con ayuda de tu profesor.

Paso 2 Escribe cómo se utilizan y pega imágenes en tu cuaderno.

Paso 3 Responde la pregunta, ¿en qué situaciones ocuparías cada uno de estos instrumentos?

20 21

1. TRABAJAR CON PLANOS Y PUNTOS CARDINALES.

2. REFLEXIONAR SOBRE LA IMPORTANCIA DE LOS PUNTOS CARDINALES.

3. DESAFÍO EN MAPA- GLOBO TERRÁQUEO PARA CLASE SIGUIENTE.

OBJETIVO CLASE 4

VIERNES 10/04



CORREGIR Y RETROALIMENTAR LAS ACTIVIDADES
REALIZADAS DURANTE LA SEMANA PARA UN
APRENDIZAJE MÁS SIGNIFICATIVO.

ACTIVIDADES

1. CORREGIR LAS ACTIVIDADES REALIZADAS DURANTE LOS DÍAS MARTES, MIÉRCOLES Y JUEVES.

FIN